

Boucle n°7 : Le Valenciennois, berceau de l'épopée minière

De Raismes (gare) à la Maison du Parc

5 km 1 h 15

À Raismes >

> Cité-jardin du Pinson (chapelle Sainte-Cécile), site Sabatier (terris, chevalement, étangs d'arrafassement), maison de la Forêt, château de la Princesse.

1 De la gare, partir à droite, longer l'église et traverser la D 169 (rue J.-Jaurès). Poursuivre à droite, puis à gauche, rue du Plat-Fosse. Au collège, bifurquer à droite, franchir la voie ferrée et continuer à gauche. Longer un parking et arriver à hauteur d'un plan d'eau [👁️] > base de loisirs, pique nique].

2 Filer tout droit sur la drève de l'Obélisque. Au carrefour en T, tourner à gauche, passer devant un cimetière et prendre à droite un chemin pavé. Après 1 km, rejoindre un large chemin ; l'emprunter à gauche, traverser la D 151 et continuer en face sur la drève des Insurgés sur 800 m.

> Jonction avec le GR® 121.

Accès > à la boucle n°6 (GR® 121)

3,5 km 1 h

3 S'engager sur un sentier à droite et attendre un croisement avec l'accès à gauche à la Maison du Parc naturel régional Scarpe-Escaut.

De la Maison du Parc à la drève des Prés-Charniers

1,8 km 25 min

À la Maison du Parc >

4 Monter à droite sur 50 m, puis rejoindre à gauche la drève des Bruyères ; la suivre à droite, traverser la D 151 et continuer de suite sur un chemin à gauche. Deboucher sur la drève des Prés-Charniers.

Hors GR® > pour Saint-Amand-les-Eaux

1,5 km 30 min

Suivre à gauche la drève des Prés-Charniers jusqu'au quartier du Mont des Bruyères.

De la drève des Prés-Charniers au Coucou (Bruille-Saint-Amand)

4 km 1 h

5 Le chemin se poursuit en face. Plus loin, longer la D 151, puis traverser une petite route et un parking pour filer tout droit sur la drève du Petit-Bouzé. Avant de rejoindre une route, virer à droite, puis bifurquer à gauche. Couper une route à gauche et continuer sur un chemin jusqu'au lieu-dit du Coucou.

Du Coucou (Bruille-Saint-Amand) à Odomez

3 km 1 h

À Bruille-Saint-Amand >

6 S'avancer à gauche, passer devant l'auberge du Lièvre et continuer en lisière de forêt sur 300 m. Tourner à droite sur un chemin à travers champs et filer tout droit jusqu'à un croisement en T.

7 Tourner à droite, puis à gauche, traverser une pépinière et bifurquer à gauche le long de l'école d'Odomez. Suivre à droite la D 954 sur 300 m.

D'Odomez à Hergnies

5,2 km 1 h 20

À Odomez >

8 Emprunter la rue Basse à gauche, continuer tout droit et virer à gauche pour rejoindre l'Escaut. Aller à gauche sur le chemin de halage jusqu'au pont sur l'Escaut.



PATRIMOINE NATUREL LE MASSIF FORESTIER DE RAISMES-SAINT-AMAND-WALLERS



LA MAISON DE LA FORÊT À RAISMES / PHOTO D.D.


Avec un peu moins de 5 000 ha de chênes, de charmes et de pins sylvestres¹, la forêt de Raismes-Saint-Amand-Wallers est le deuxième massif forestier du Nord - Pas-de-Calais. Caractérisé par ses résilles de drèves (allées bordées d'arbres) en schiste rouge, ce luxuriant massif inscrit au réseau européen Natura 2000² camoufle l'ancienne fosse Sabatier. Le chevallement de Sabatier est l'unique rescapé du démantèlement du puits. Pourtant haut d'une trentaine de mètres, l'édifice-cathédrale en métal se dresse devant vous à la dernière minute. À ses immenses pieds se trouve aujourd'hui un jardin aquatique bordé par les deux anciens terrils. Le conique, au nord, offre du haut de ses 103 m une vue imprenable sur cet environnement. C'est depuis ce « sommet » que l'on devine, au nord, la tour abbatiale de Saint-Amand et, au sud, la superbe Cité du Pinson, témoin de la reconversion réussie de l'habitat minier. Les maisons sont reconnaissables à leurs fers d'ancrage, leurs toitures à pans coupés et leurs jardins fleuris. Très prisée par les curistes du centre thermal de Saint-Amand-

les-Eaux et autres randonneurs, la forêt de Raismes-Saint-Amand-Wallers a toujours gardé son rôle de poumon vert. Hier appréciée des mineurs, la forêt accueille, aujourd'hui, une base de loisirs, un centre équestre et la Maison de la Forêt, équipement pédagogique du Parc naturel régional Scarpe-Escaut et lieu d'expositions.

¹ en 1918, en guise de dommages de guerre, les Allemands qui avaient détruit près des 2/3 de la forêt de Raismes-Saint-Amand-Wallers plantèrent des milliers de pins sylvestres. Si bien qu'à certains endroits, on se croirait au milieu de la forêt des Landes.

² classé zone de protection spéciale pour ses oiseaux et en zone spéciale de conservation pour sa flore préservée : le massif forestier abrite des chênaies acides, des boisements humides à aulnes, des boutaies à sphaignes ainsi que de petites zones de landes tourbeuses riches en bruyère à quatre angles, en genêts d'Angleterre et autres lycopodes à masse.

TOUR ABBATIALE DE SAINT-AMAND-LES-EAUX / PHOTO D.D. / PROMENADE EN FORÊT DE RAISMES-SAINT-AMAND-WALLERS / PHOTO D.D.



PATRIMOINE BÂTI LE SARTEAU



LA POMPE À FEU DU SARTEAU À FRESNES-SUR-ESCAUT / PHOTO D.D.

C'est ici, en lisière de forêt de Raismes, à deux pas de l'Escaut, que l'exploitation minière dans la région a commencé. Nous sommes dans les années 1720, la vaste campagne de sondages effectués dans la droite ligne de la veine Charleroi-Mons porte ses fruits. En 1826, la fosse du Sartreau est édifiée. Sa pompe à feu¹, entièrement maçonnée en briques, est unique dans le Nord - Pas-de-Calais. Elle a fait l'objet en 2007 d'une remarquable restauration. Classé monument historique, débarrassé de son lierre envahissant, l'édifice se présente aujourd'hui au visiteur comme une sorte de tour médiévale à créneaux d'une vingtaine de mètres de hauteur. On y accède en passant devant un wagonnet avant de se rendre librement sur une drève rectiligne. La nature changeante de l'aménagement de son sol est censée


matérialiser la succession des strates géologiques² traversées pour atteindre le cordon houiller, à 43 m de profondeur. La curiosité du Sartreau tient aussi au blockhaus datant de la seconde guerre mondiale. Une masse littéralement greffée à la face arrière du chevallement. L'appendice en béton armé illustre le rapprochement entre deux époques qui ont marqué à tout jamais l'histoire d'une région. La nuit, depuis la

route qui relie Fresnes-sur-Escaut à Odomez, on distingue la silhouette du Sartreau, éclairée sobrement. La fosse ne sera plus jamais dans l'ombre.

¹ Les pompes à feu servaient à extraire l'eau qui s'infiltrait dans les galeries.

² marnes, bleues, dièves, tourtia, grès vert, schiste gorgé d'eau, veine de schiste houiller.

LA POMPE À FEU DU SARTEAU À FRESNES-SUR-ESCAUT, DÉTAIL DU HAUT DE L'ÉDIFICE / PHOTO M.B.M.





9 Franchir le pont (GR® 121), descendre à droite et suivre le chemin de halage à gauche jusqu'au site d'Amauray. Tourner à gauche face à l'étang, puis prendre à droite un sentier en sous-bois. Franchir une passerelle et, 200 m plus loin, aller à gauche [] > à droite, bâtiment de l'ancienne fosse Sophie].

D Hergnies à Mont-de-Péruwelz 5 km 1 h 15

à Hergnies > Site d'Amauray (étang et centre d'éducation à l'environnement), marais du Val de Vergne.

10 Partir à droite sur la D 102, tourner à gauche rue du Chemin-Vert, puis à droite. À la fourche, s'avancer à gauche sur le chemin de terre et continuer tout droit au croisement suivant. Suivre ensuite la route à gauche jusqu'aux habitations.

11 Emprunter à droite la route pavée, rue Parmentier, couper la D 82 et filer tout droit jusqu'au hameau du Mont de Péruwelz [] > croiser le cavalier Somain-Péruwelz, aujourd'hui voie Verte des Gueules noires]. À la patte d'oie, prendre à droite et à nouveau à droite, rue Carnélat sur 300 m.

De Mont-de-Péruwelz à Bon-Secours (Belgique) 2,5 km 35 min

à Mont de Péruwelz > Pénétrer dans la forêt domaniale de Bon-Secours. Prendre la première à gauche, puis à droite jusqu'à un rond-point [] > séquoia géant de 120 ans]. Continuer à droite sur la drève, puis à gauche au rond-point en direction du château de l'Hermitage.

13 Poursuivre à gauche (étang) le long du mur d'enceinte sur 500 m, puis tourner à droite. À la fourche, obliquer à droite et rejoindre le parking en contrebas de la basilique Notre-Dame de Bon-Secours.

> Séparation avec le GR® 121 et jonction avec le GR® 122.

De Bon-Secours à la chapelle Saint-Hubert (Belgique) 3 km 45 min

à Bon-Secours (Belgique) > Maison du Parc des Plaines de l'Escaut (B), basilique Notre-Dame de Bon-Secours.

14 Traverser la D 935 et suivre une allée en face. Longer un parking, prendre à droite et garder la direction jusqu'à la chapelle Saint-Hubert.

Hors GR® > pour le musée de l'Iguanodon à Bernissart (Belgique), départ du GR® 412 1,8 km 30 min Sentier des Terrils [] > une ancienne pompe à feu], tourner à droite entre les maisons 189 et 191, couper une rue et aller en face sur un sentier. Prendre à gauche sur 300 m, tourner à gauche. Croiser une rue, puis rue Lotard (OT), continuer tout droit et arriver au musée.

De la chapelle Saint-Hubert (Belgique) à Condé-sur-l'Escaut 8 km 2 h

15 Partir à droite, prendre à gauche la D 102, puis à droite la rue du Chemin-de-Courbois. À l'intersection avec le chemin des Moulineaux (avant une passerelle), prendre à gauche jusqu'à la station de pompage.

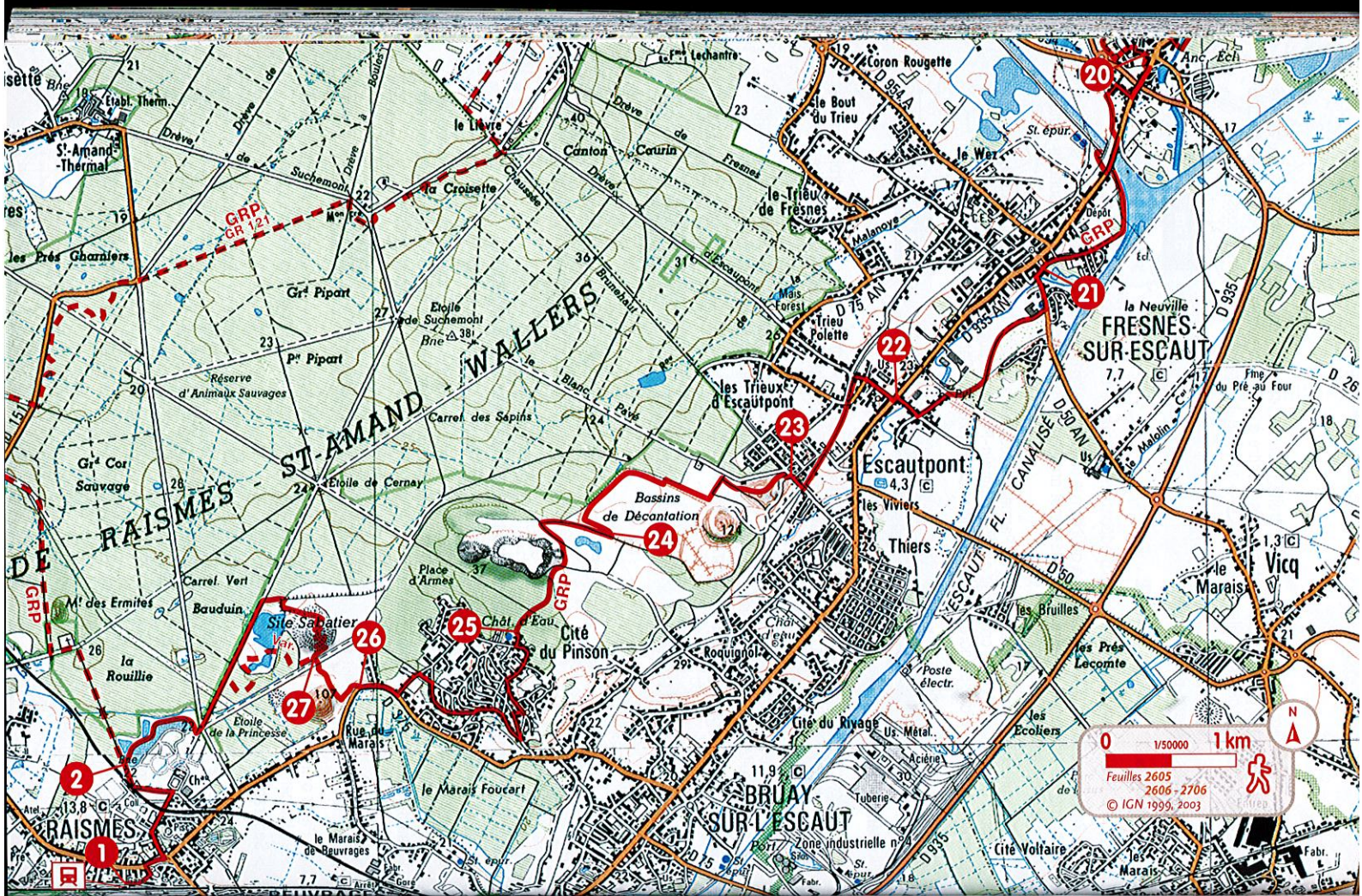
> Séparation du GR® 122.

16 Entrer à droite sur le site de l'ancienne fosse Ledoux [] > chevallement]. Espace naturel sensible. Contourner le terril par la droite. À la fourche, prendre droite, puis bifurquer à gauche. Virer à droite sur un chemin en schiste rouge, puis longer l'étang de la Digue Noire. Au bout, traverser une route à droite et continuer en face sur le chemin.

> Jonction avec le GR® 122.

17 S'avancer en bordure de l'étang de Chabaud Latour jusqu'à une base de loisirs. Après les bâtiments, emprunter une passerelle à droite.

> Séparation du GR® 122. Boucle n°7 • GR de Pays • 125



18 Cheminer à droite le long d'un ancien bras de la Hayne. Franchir la passerelle, poursuivre en face, longer l'hôtel de ville ➤ à gauche, dans le beffroi. OT du Valenciennois.

De Condé-sur-l'Escaut à Frenes-sur-Escat 5 km 1 h 15

À Condé-sur-l'Escaut ➤ ➤ Fortifications, beffroi, église Saint-Wasson, hôtel de Bailieu (XV^e s.), Arsenal (château-fort du XII^e s.), château de l'Hermitage (XVIII^e s.).

19 Rejoindre l'église Saint-Wasson à droite. Traverser la place Verte ➤ Kiosque] à gauche vers l'hôtel de Bailieu et poursuivre à droite, rue de la Bibliothèque. Au bout de la rue, suivre le chemin à gauche, longer les fortifications, puis continuer à gauche rue R.-Salengro. Après la gendarmerie, tourner à droite.

20 Longer à droite le mur d'enceinte de l' Arsenal. Rejoindre la D 935 à gauche et partir à droite. Après le pont, prendre à droite, puis à gauche et suivre le cavalier à gauche. Rejoindre la route à gauche et franchir l'Escaut. Tourner de suite à droite, puis suivre le chemin de halage à droite. À l'écluse, poursuivre à droite rue Ghesquiere et passer devant le parc Joliot-Curie à Frenes-sur-Escat.

De Frenes-sur-Escat à Escautpont 2 km 30 min

À Frenes-sur-Escat ➤ ➤ Continuer le long du parc et 200 m plus loin, tourner à droite, passer devant une ancienne ferme des mines. Bifurquer à droite, puis à gauche, rue du Marais. À l'intersection, continuer à droite jusqu'à la D 935.

D'Escautpont à Raismes (gare) 13,5 km 3 h 30

À Escautpont ➤ ➤ À 30 m à gauche, tourner en direction de la mairie. Aller à droite, puis de suite à gauche, rue A.-Wagret. S'engager sur le cavalier à gauche et à la troisième intersection, prendre à droite sur 150 m.

23 Passer une barrière à gauche et suivre un sentier à droite. Aller à droite, puis à gauche, monter sur le bac à « schlamms » (bac de décantation) de la fosse Lagrange et longer la digue à droite.

24 Environ 250 m après le deuxième virage, descendre les escaliers et partir à droite. À l'intersection, virer à gauche et continuer au pied du terril Rousseau. Bifurquer à droite, laisser le chemin montant au sommet, poursuivre sur le sentier et rejoindre l'allée des Noisetiers ; la suivre à droite sur 100 m. Pénétrer à gauche dans le sous-bois en direction d'un château d'eau pour rejoindre la cité-jardin du Pinson.

25 Partir à gauche, tourner à gauche. Au bout de la rue Taffin, prendre à gauche rue Thiers. Face à la chapelle Ste-Cécile, emprunter une voyette à droite, poursuivre à gauche, puis à droite rue C.-Perrier. À la patte d'oie, tourner à gauche et tout de suite à droite, rue Blignières, puis serrer à gauche. Au rond-point, partir à gauche et de nouveau à gauche le long du stade. Suivre à droite la D 375.

26 Dans le virage, bifurquer à droite sur un sentier, puis de nouveau à droite le long du terril de Sabatier sud. Passer sous le chevalement et traverser la drève.

> Possibilité d'éviter l'ascension du terril de Sabatier nord en prenant la drève à gauche. Tourner ensuite à droite, suivre le sentier de la Forêt et rejoindre la drève du Pavé-de-la-Princesse.

27 Après les escaliers, monter à droite au sommet du terril de Sabatier ➤ point de vue sur le massif forestier et la plaine de l'Escaut]. Descendre de l'autre côté, poursuivre en face sur le sentier, puis à gauche sur la drève du Pavé-de-la-Princesse jusqu'à la Maison de la Forêt. Traverser le rond-point, puis longer le plan d'eau de la base de loisirs à droite.

2 Rejoindre le chemin à droite avant le parking, le longer et tourner à droite à 300 m. Franchir la voie ferrée, bifurquer à gauche, puis suivre la D 169 à droite. Passer devant l'église à gauche, tourner à droite et rejoindre la gare de Raismes **1**.