



Points d'infos touristiques

Office de Tourisme de Marchiennes de la Porte du Hainaut
 89, Grand Place - BP 42
 01ppdc@paysdesescaut.fr
 59830 Orchies - 03 20 71 03 83

Office de Tourisme de la Scarpe-Escaut
 59310 Orchies - 03 20 64 83 70
 Maison Leroux, 25 rue Jules Roch

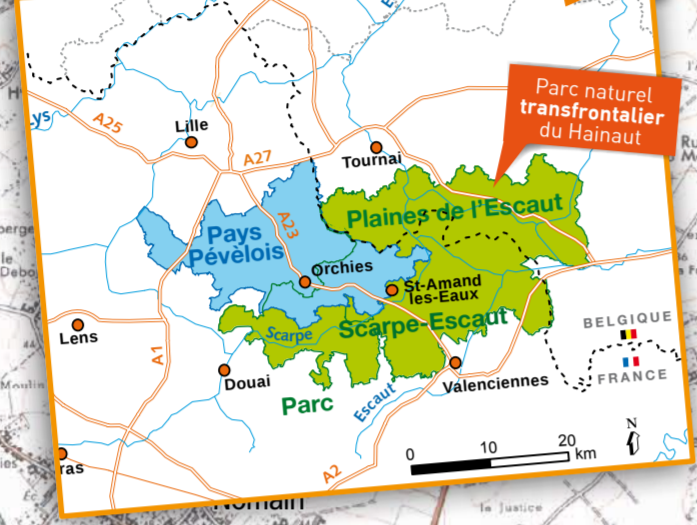
Syndicat d'initiative d'Orchies

Adresses utiles

Parc naturel régional Scarpe-Escaut
 59236 Saint-Amand-les-Eaux
 03 20 77 98 10

Parc naturel régional Scarpe-Escaut
 59236 Saint-Amand-les-Eaux
 03 20 77 98 10

Parc naturel régional Scarpe-Escaut
 59236 Saint-Amand-les-Eaux
 03 20 77 98 10



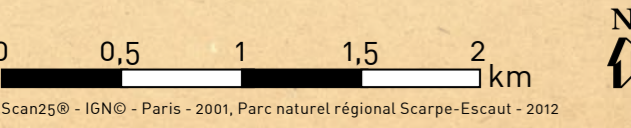
Boucles équestres

Cavalière & meneur d'attelage



Légende

- Boucle équestre "L'Equi-Pévêloise" (25 km)
- Boucle équestre "L'Equi-Pévêloise sans frontière" (37 km)
- Liaison équestre vers la forêt de Marchiennes (9 km)
- Voie verte de la Plaine de la Scarpe
- Boucle équestre de la forêt de Marchiennes
- Autres boucles équestres en Belgique
- Pensions de chevaux (2)
- Chambres d'hôtes (6)
- Centres équestres (4)
- Gîtes ruraux (9)
- Haltes équestres (5)
- Campings (3)
- Parkings (8)
- Auberges / Estaminets / Restaurants (7)
- Équipement du cheval et du cavalier (1)
- Boulangeries (7)



Balisage

Tout au long du parcours, que vous soyez cavalier ou meneur d'attelage, le balisage en bois marqué à la peinture, il se retrouve sur des supports existants (arbres, poteaux électriques...)

tout droit
 à gauche
 à droite
 mauvaise direction

L'Equi-Pévêloise





Adresses utiles pour l'organisation de votre séjour

Parkings (accessibles aux camions et aux vans)

- Forêt de Marchiennes**
- Lecelles** : route de l'Égalité
- Rongy (B)** : intersection rue du Ponceau et rue des Berceaux
- Rosult** : rue de l'Alène d'Or et rue du Cap. Deken (mairie)
- Rumegies** : rue Molière (estaminet)
- Saméon** : rue de la mairie
- Wez-Velvain (B)** : rue du Haut-Bout (pony-club)

Haltes équestres

- Saméon** : parking de l'estaminet "La Couturette" (barre d'attache + table)
- Rumegies** au lieu dit "Le Grand Mortier" (barre d'attache + table)
- Rosult** : au lieu dit "Le Petit Rosult" (barre d'attache + table)
- Forêt de Marchiennes** : parking au cœur de la forêt (barre d'attache + table)
- Rongy** : intersection rue du Ponceau et rue des Berceaux (barre d'attache)

Centres équestres et pensions de chevaux

- 31 Les écuries de Beuvry**
1150, rue de Bouteau - BEUVRY-LA-FORÊT
☎ +33 (0)6 31 70 74 73
Possibilité d'hébergement des chevaux.
Propose des randonnées accompagnées et la location de chevaux avec accompagnement d'une personne du club.
- 32 Les écuries de Balzane**
1819, rue de la Pulmez - LANDAS
☎ +33 (0)6 62 62 32 20
lesecuriesdebalzane.free.fr
Possibilité d'hébergement des chevaux
Propose des randonnées accompagnées et la location de chevaux avec accompagnement d'une personne du club.
- 33 Les écuries de la Ferme Bleue**
556, rue du Plaquevard - ROSULT
☎ +33 (0)6 89 41 96 96
les-ecuries-de-la-ferme-bleue.e-monsite.com
Possibilité d'hébergement des chevaux.
- 34 Espace équestre**
201, rue Emile Bot - TILLOY-LEZ-MARCHIENNES
☎ +33 (0)3 27 27 99 88 / ☎ +33 (0)6 13 60 32 60
www.espace-equestre.net
Possibilité d'hébergement des chevaux.
Propose des randonnées accompagnées et la location de chevaux avec accompagnement d'une personne du club.
- 35 Les écuries du Rossignol**
34, rue des Bois - GUIGNIES (Belgique)
☎ +32 (0)69 64 92 29 / ☎ +32 (0)498 361 774
Possibilité d'hébergement des chevaux.
- 36 Pony-club du Haut-Bout**
9, rue du Haut-Bout - WEZ-VELVAIN (Belgique)
☎ +32 (0)69 34 45 59
www.ponyclub-wezvelvain.be
Possibilité d'hébergement des chevaux.
Propose des randonnées accompagnées.
Pas de location de chevaux.

Hébergements

- 1 Chambre d'hôtes "Villa les Roses"**
6, rue du Général Koenig - AIX-LEZ-ORCHIES
☎ +33 (0)3 20 71 08 34
- 2 Gîte rural communautaire "Albert Hermand"**
(barre d'attache sur réservation)
798, rue de Bouteau - BEUVRY-LA-FORÊT
☎ +33 (0)3 20 61 20 61
www.cc-coeurdepevele.fr
- 3 Gîtes de groupe des Cavaliers de Chorette**
2 gîtes ruraux
71 rue de Chorette - MAULDE
☎ +33 (0)3 27 48 40 21 / ☎ +33 (0)6 11 63 38 80
www.chorette.fr
- 4 Gîte rural communal**
(barre d'attache + pré sur réservation)
71, rue de la mairie - SAMÉON
☎ +33 (0)3 20 61 50 22
www.mairie-sameon.fr
- 5 Gîte rural de la Berlière**
842 rue de Beaumetz - SAMÉON
☎ +33 (0)3 20 61 59 77 / ☎ +33 (0)6 07 58 35 75
- 6 Camping "La Gentilhommière"**
905 rue de Beaumetz - SAMÉON
☎ +33 (0)3 20 61 54 03
www.camping-lagentilhommiere.fr
- 7 Chambre d'hôtes**
701 rue Paul Delannoy - ROSULT
☎ +33 (0)3 27 31 71 09 / ☎ +33 (0)6 99 91 13 13
- 8 Chambre d'hôtes "la ferme de la vache rousse"**
83 rue du Riez - ROSULT
☎ +33 (0)3 27 27 92 85 / ☎ +33 (0)6 07 35 89 14
www.lavacherousse.com
- 9 Gîte rural du Galmont**
392 rue Paul Delannoy - ROSULT
☎ +33 (0)3 27 46 30 51 / ☎ +33 (0)6 27 29 31 41

- 10 Chambre d'hôtes "Entre cour et jardin"**
177 rue Eugène Millecamps - RUMEGIES
☎ +33 (0)3 27 25 22 69
www.entrecourtjardin.fr
- 11 Camping "Le Petit Clos"**
122 Chemin Tintin - RUMEGIES
☎ +33 (0)3 27 26 74 03 / ☎ +33 (0)7 80 01 11 83
www.camping-le-petit-clos.fr
- 12 Gîte rural "La Couturette"**
767 rue Prière - RUMEGIES
☎ +33 (0)3 27 26 71 56
gite-prop.itea.fr/59/3837
- 13 Camping à la ferme**
201 rue Emile Bot - TILLOY-LEZ-MARCHIENNES
☎ +33 (0)3 27 27 99 88 / ☎ +33 (0)6 13 60 32 60
www.espace-equestre.net
- 14 Chambre de charme "la Grange Cocooning"**
11, rue du Mont de Cailloux - BLÉHARIES (Belgique)
☎ +32 (0)69 34 48 46 / ☎ +32 (0)475 347 620
www.la-grange-cocooning.fr
- 15 Chambre d'hôte "Mon Hom' et Moi"**
7, rue Wibault Bouchart - BLÉHARIES (Belgique)
☎ +32 (0)69 56 22 60 / ☎ +32 (0)495 148 245
www.monhometmoi.com
- 16 Gîte rural du Rossignol** - 3 gîtes ruraux
18, rue des bois - GUIGNIES (Belgique)
☎ +32 (0)69 68 65 70 / ☎ +32 (0)497 629 870
gitedurossignol.skyneblogs.be
- 17 Meublé de vacances "Le Miscanthus"**
2, chemin de Bléharies - RONGY (Belgique)
☎ +32 (0)476 523 645
www.lemiscanthus.be
- 18 Gîte rural "Le Relais de Flines"**
79, rue de la Déroderie - TAINTIGNIES (Belgique)
☎ +32 (0)69 64 85 24 / ☎ +32 (0)495 751 458
lerelaisdeflines.skyrock.com

Restauration / Ravitaillement

- 19 Auberge "la Croix ou Pile"**
au cœur de la forêt de Marchiennes
BEUVRY-LA-FORÊT
☎ +33 (0)3 20 71 71 87 / ☎ +33 (0)6 36 56 22 23
www.lacroixoupile.fr
- 20 Estaminet "la Couturette"**
156 rue de la mairie - SAMÉON
☎ +33 (0)3 20 64 59 28
- 21 Boulangerie "Le Fournil du Moulin"**
87 rue de la mairie - SAMÉON
☎ +33 (0)3 20 64 53 04
- 22 Café/Estaminet "le Vert Pont"**
(anneaux d'attache)
16 rue Molière - RUMEGIES
☎ +33 (0)3 27 26 72 37 / ☎ +33 (0)6 23 21 40 55
- 23 Boulangerie-pâtisserie Delbassé**
62 rue de l'Eglise - RUMEGIES
☎ +33 (0)3 27 26 71 36
- 24 Boulangerie "La Grigne"**
11, rue du Maréchal Foch - BRILLON
☎ +33 (0)3 27 21 02 37
- 25 Boulangerie "Le Pain de Nos Ancêtres"**
227 rue du docteur Géry Doffontaines - LANDAS
☎ +33 (0)3 20 61 56 01
- 26 Café/Brasserie "le Triporteur"**
(barre d'attache)
321 rue de l'Alène d'Or - ROSULT
☎ +33 (0)3 27 27 92 40 / ☎ +33 (0)6 81 29 36 11
- 27 Boulangerie-pâtisserie Vermeille Johann**
45, rue Adj Dufour - ROSULT
☎ +33 (0)3 27 35 57 02
- 28 Restaurant "le Millésime"**
Place de Bléharies - BLÉHARIES (Belgique)
☎ +32 (0)69 23 69 33
www.restaurantlemillesime.com
- 29 Boulangerie Pennequin**
7, rue du Ponceau
RONGY (Belgique)
☎ +32 (0)69 34 48 75
- 30 Café "Chez Beau j'ai..."**
21, rue d'Ombrie - RONGY (Belgique)
Petite restauration et épicerie
☎ +32 (0)69 34 42 42
- 31 Boulangerie Simon**
65, rue des Combattants
BLÉHARIES (Belgique)
☎ +32 (0)69 34 64 79
- 32 Restaurant "le Sabot du Roy"**
2895, rue Albert Ricquier - BEUVRY-LA-FORÊT
☎ +33 (0)3 62 65 49 19 / ☎ +33 (0)6 21 48 02 87

Pour aller + loin...

Les structures de promotion touristique du Département du Nord et de Wallonie
 Agence de Développement et de Réservation Touristique - ADRT Nord Tourisme : www.nord-tourisme.fr
 Maison du Tourisme de Wallonie picarde : www.visitwapi.be

Pour plus d'infos sur l'attelage et la valorisation du cheval

- L'Association Lilloise d'Attelage** à Saméon
☎ +33 (0)3 20 61 53 40.
- L'Association Attelage de Loisirs et de Tradition** à Rosult
☎ +33 (0)3 27 46 30 51.
- Le Pôle Cheval "Trait du Nord"** à St-Amand-les-Eaux
☎ +33 (0)3 27 42 15 74.
- Le Syndicat d'élevage du cheval "Trait du Nord"**
☎ +33 (0)3 27 31 25 34.

Références équestres et autres circuits

- Guide pour la pratique du cheval en Pays Pévélois**
<http://payspevelois.hautefort.com>
- Cartes des autres boucles équestres dans les massifs forestiers et le Département du Nord**
www.pnr-scarpe-escaut.fr
www.nord-tourisme.fr
Association "Pévéle Equidays"
à Bouvines. ☎ +33 (0)6 85 56 00 88.
- Boucles équestres en Wallonie picarde**
www.visitwapi.be/randos



Les massifs forestiers ne sont pas accessibles aux attelages

Charte de bonne conduite du cavalier et du meneur d'attelage

- Adopter la bonne attitude envers les autres usagers**
- Respecter les autres usagers** (agriculteurs, piétons, cyclistes, etc.) en ralentissant sur les zones de rencontres et de croisement
- Faire preuve de courtoisie** en donnant notamment la priorité aux piétons

Respecter le code de la route et le balisage en vigueur

- Respecter la faune et la flore des sites traversés**
- Garder ses déchets** dans les sacs
- Observer les animaux sans les effrayer**
- Rester sur les sentiers** afin de ne pas piétiner les sites sensibles ou les parcelles cultivées

S'informer avant le départ

- Préparer sa randonnée** avant le départ (matériel de secours, identification de l'itinéraire). Les informations transmises sur la carte vous permettront de construire votre itinéraire. Il est important de tenir informés les professionnels du tourisme et de la filière équine par téléphone avant votre départ.
- Se renseigner sur les périodes de chasse** (mairies)

Le port de la bombe est vivement conseillé!


À découvrir sur les parcours



La Pévéle française et belge se présente comme une campagne riche dont les terres argilo-sableuses sont consacrées historiquement aux pâtures. Terre d'agriculture, la Pévéle tire son nom de "pabula" (pâturages en latin), mais elle est aujourd'hui caractérisée par la polyculture et l'élevage.

L'activité agricole a façonné un paysage ouvert ponctué de censes et fermes à cour carrée, de boqueteaux et de peupleraies. Des alignements de saules têtards soulignent encore les larges plaines cultivées et prairiales. Cette ambiance très ouverte laisse apercevoir de ce fait les villages au alentours et leurs clochers mais se trouve parfois cloisonnée par des horizons boisés. Les champs, les pâtures, les habitations non loin et les lignes boisées correspondent donc au paysage typique de la Pévéle. Les bois de Howardries et la forêt de Marchiennes marquent notamment les deux franges du réseau de boucles équestres.

S'il y a une identité rurale forte, le paysage est aussi marqué par un patrimoine bâti riche et omniprésent, d'origine religieuse, agricole ou marquant les changements historiques : églises, chapelles, châteaux, censes, fermes à cour carrée, maisons de maître, blockhaus, cœur de villages... Les éléments caractéristiques du paysage sont similaires en France et en Belgique ; l'œil observateur notera juste une bande plus humide de bois, de peupleraies et de pépinières accentués par les vestiges de blockhaus et l'Elnon au droit de la frontière.



Ponceau de la Câtérie à Rosult



Chapelle à Bousignies



Porche d'entrée du château d'Howardries (B)



Les hébergements ne peuvent accueillir que les cavaliers et les meneurs d'attelage. Les centres équestres et les pensions de chevaux, localisés à proximité, sont à votre disposition en tant que partenaires du projet pour vous renseigner et accueillir vos montures selon leurs disponibilités.

