

Exposition :

Hommes et zones en Scarpe-Escaut.

Pratiques et usages depuis le Moyen Âge.

Présentation :

Depuis 2018, un groupe de travail sur l'histoire des zones humides de notre territoire collecte des informations afin de mieux connaître ces espaces naturels. L'ensemble des connaissances accumulées ces dernières années a permis de réaliser l'exposition « Hommes et zones humides en Scarpe-Escaut. Pratiques et usages depuis le Moyen Âge. ».

L'exposition permettra au public de se rendre compte de l'évolution parallèle de l'Homme et de la nature à travers le temps. L'objectif est de sensibiliser le public sur l'importance de préserver les milieux humides qui nous rendent de nombreux services. Ainsi, les différents panneaux vous permettront de comprendre que les paysages de notre quotidien sont le fruit des interactions passées entre l'Homme et la nature.

L'exposition fait aussi écho aux actions menées par le Parc naturel régional Scarpe-Escaut.

L'installation :

- Les 11 panneaux de l'exposition se répartissent de la manière suivante : 1 panneau titre, 1 panneau frise chronologique et 9 panneaux thématiques présentant les usages et pratiques de l'Homme.
- Les panneaux thématiques peuvent être lu de manière indépendante, ce qui vous donne une certaine liberté dans l'aménagement de l'exposition. Cependant, quelques panneaux forment des unités (ex : chasse et pêche ou activités préindustrielles et industrielles) permettant de comprendre des thématiques plus globales.

Caractéristiques techniques :


- Les 11 panneaux font 2m de haut et 85cm de large. Ce sont des bâches déroulantes à manier avec précaution. Le support est inclus pour chaque panneau.
- Prévoir entre 15 et 20m linéaire pour les différents panneaux.
- Des flyers présentant l'exposition peuvent être mis à votre disposition.
- En fonction de vos besoins, l'exposition peut être accompagnée de différents supports pédagogiques et ludiques (un livret pédagogique et/ou jeu « La Course Ramsar » fonctionnant comme un jeu de l'oie).
- L'ensemble est transportable dans des housses de protection.
- Le prêt de l'exposition d'un minimum de 15 jours fera l'objet d'une convention.



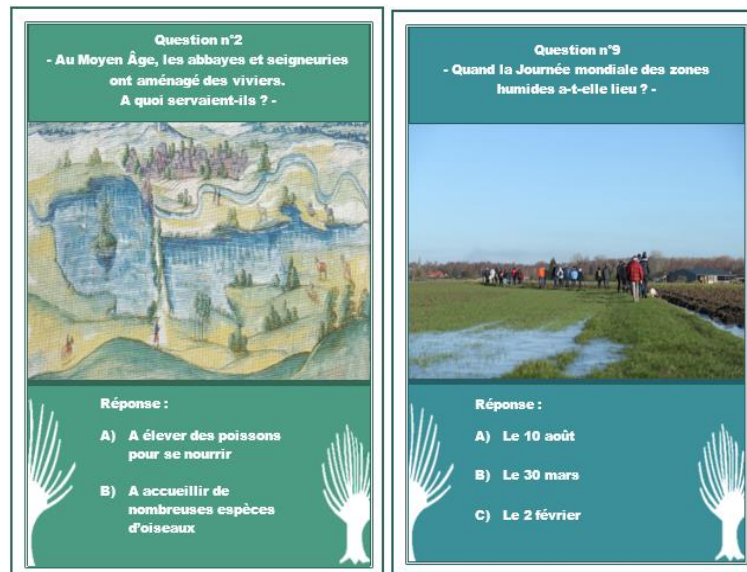
Présentation de l'exposition « Hommes et zones humides en Scarpe-Escaut. Pratiques et usages depuis le Moyen Âge.

Présentation des différents supports de l'exposition :

- Les panneaux de l'exposition



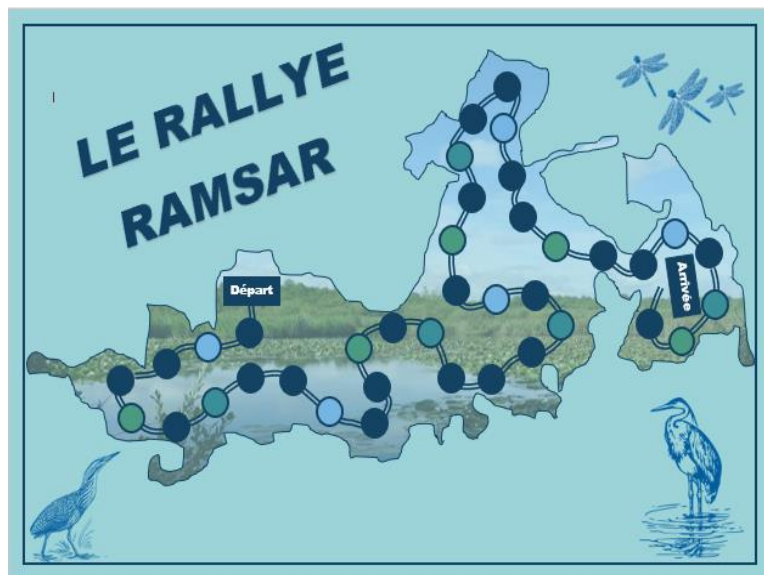
- **Le jeu : Le Rallye Ramsar comprenant :**
 - **1 plateau de jeu**
 - **45 cartes**
 - **1 livret explicatif avec les réponses**



Les cartes du jeu



Le livret expliquant les réponses



Le plateau du jeu

- Le flyer :

Contexte de l'exposition

Depuis quelques années, un groupe de travail sur l'histoire des zones humides a été créé. Composé d'historiens, d'archéologues, de naturalistes et des membres d'associations diverses; ce groupe réuni avant tout des passionnés du patrimoine naturel et culturel de notre territoire.

Parallèlement, une synthèse géohistorique a été réalisée par la chercheuse Laëtitia Deudon. Riche en informations sur l'évolution de nos paysages, il vous est possible de la consulter en version numérique sur le site internet du Parc naturel régional Scarpe-Escout.

Les partenaires financiers

L'Agence de l'eau Artois Picardie, la Direction régionale de l'environnement, de l'aménagement et du logement Hauts-de-France

Pour nous contacter

Adresse : Parc naturel régional Scarpe-Escout 357, rue Notre Dame d'amour, Saint-Amand-les-Eaux

Téléphone : 03.27.19.19.70

Pour plus de renseignements sur les zones humides : m.bouret@pnr-scarpe-escout.fr

Hommes et zones humides en Scarpe-Escout

Pratiques et usages depuis le Moyen Âge

- Le dossier pédagogique avec ses fiches explicatives et ses activités :

POURQUOI CRÉER LE LABEL RAMSAR ?

A partir de 1960, certains scientifiques se sont inquiétés de l'avenir des zones humides. Leurs études ont démontré que plus de 84% des zones humides de la planète avaient disparu.

EXERCICE - PRISE DE PAROLE

<p>Selon-toi, à cause de quoi les zones humides disparaissent ?</p> <p>Réponses attendues : L'intensification de l'agriculture, Le déboulement des bords, La construction de barrages ou canalisations, Le développement des zones urbaines.</p>	<p>Selon-toi, comment peut-on les protéger ?</p> <p>Réponses attendues : Limiter la pollution, Éviter le gaspillage de l'eau.</p>
---	--

Afin d'empêcher la disparition totale de ces milieux, des chercheurs et des scientifiques se sont réunis, en 1971, lors de la convention Ramsar (nom d'une ville iranienne) sur la protection des zones humides. Grâce à cette convention, le label Ramsar a été créé et récompense des territoires pour leurs engagements dans la sauvegarde des milieux humides.

Au début 19 pays se sont engagés à respecter les règles de la convention Ramsar, progressivement, d'autres pays ont rejoint ce combat comme la France en 1984. Cette même année, la France a obtenu son premier site labellisé Ramsar situé en Camargue. De nos jours, la convention Ramsar a été signée par 110 pays et 1 400 sites ont été labellisés dans le monde entier. Cela a permis de se rendre compte de la diversité des types de zones humides pouvant exister.

Le saviez-vous ?
La France compte 50 sites labellisés Ramsar, dont 35 en métropole et 15 en outre-mer.

EXERCICE : CONNAÎTRE LES ESPÈCES DE LIBELLULE DU SITE RAMSAR

Espèce emblématique des zones humides, on les observe aux bords des milieux aquatiques. Leur durée de vie est de 8 à 12 ans mais ne vivent que quelques semaines sous leur forme adulte. Les libellules peuvent se diviser en deux familles différentes :

<p>Les anisoptères : Elles ont des ailes étalées au repos.</p>	<p>Les zygoptères : Elles ont les ailes repliées au repos.</p>
---	---

Consigne : Place le numéro de chaque libellule dans le bon groupe.

1	2	3
4	5	6

Les anisoptères : Les zygoptères :



Présentation de l'exposition « Hommes et zones humides en Scarpe-Escout. Pratiques et usages depuis le Moyen Âge.